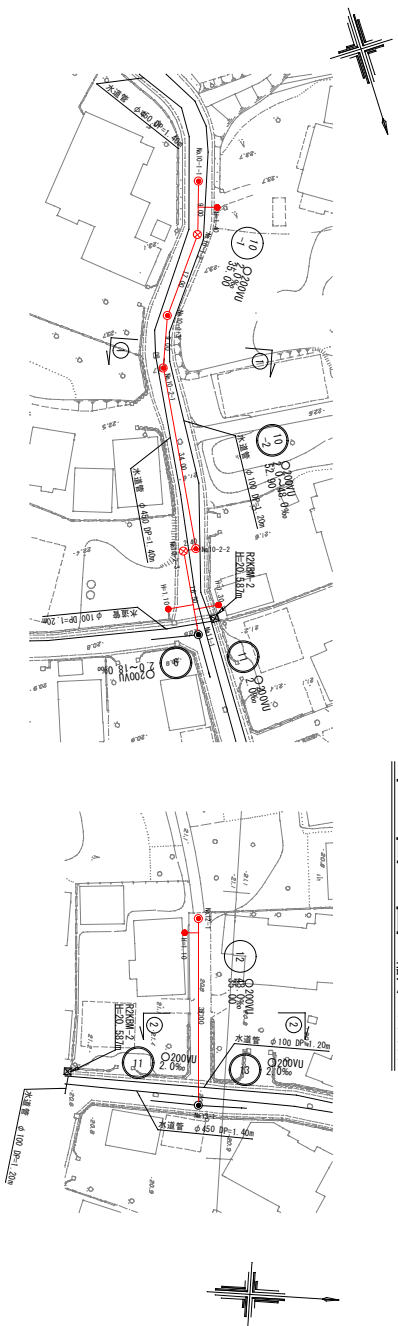
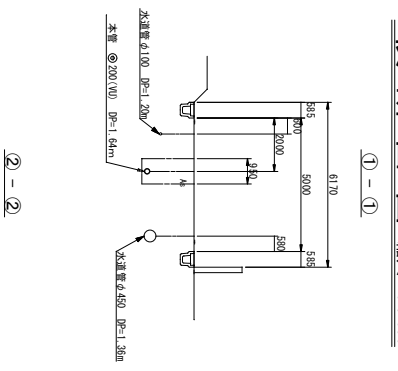


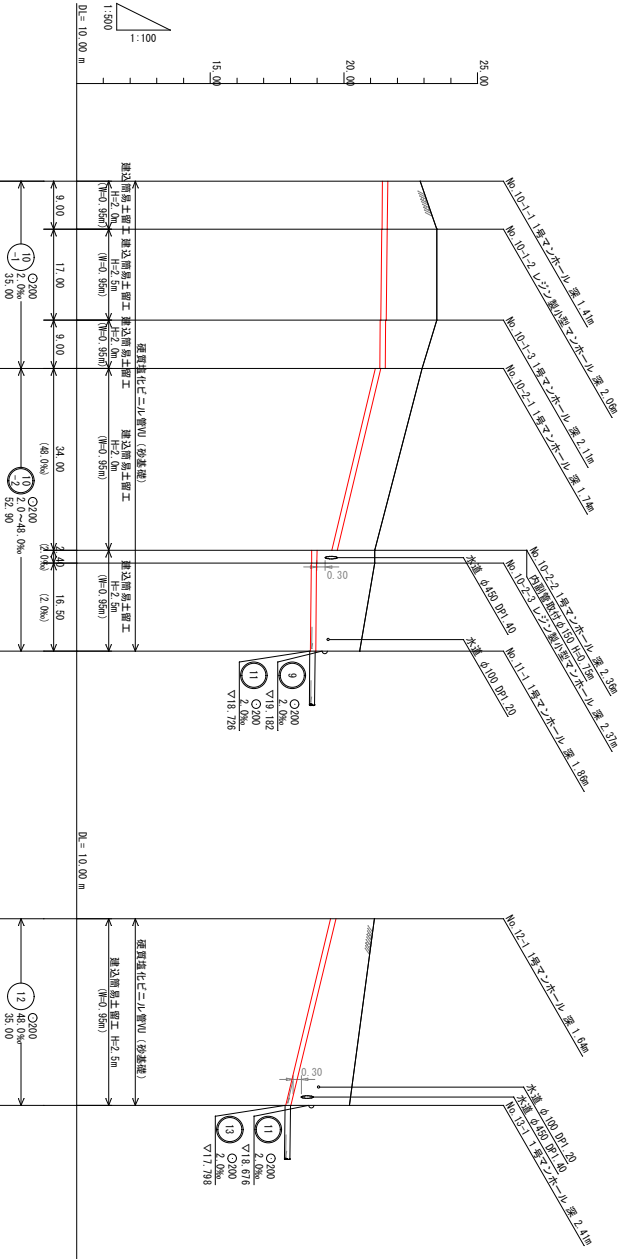
平面図 縮尺 1:500



横断面図 縮尺 1:100



縦断面図 縮尺 縦 1:100 横 1:500



地盤高	22.85	23.47	23.47	22.92	21.15	21.15	20.59	21.14	20.21
土盛り	1.20	1.84	1.85	1.37	1.40	1.15	1.64	1.43	2.18
管底高	21.442	21.424	21.414	21.380	19.546	18.794	18.779	17.818	17.818
掘削深	1.52	2.16	2.16	2.22	1.94	1.94	1.94	2.50	2.50
車距離	0.00	9.00	9.00	9.00	34.00	34.00	34.00	35.00	35.00
追加距離	0.00	9.00	9.00	9.00	34.00	34.00	34.00	35.00	35.00

工事名	令和 7 年度 右側第二処理区地下下水道 (雨水) 工事
区画	全 1 枚の内 1
路線名	右側第二処理区分区
箇所	土浦市右側地内
位置	平面図・縦断面図
縮尺	図示
年月日	令和 年 月 日
設計	土浦市建設部下水道課

管記号	10	11	12
案内図			

